

«СОГЛАСОВАНО»  
ОГИБДД УМВД  
России по ЗАТО Северск

«11» 11 2024г.

«СОГЛАСОВАНО»

Начальник Управления образования  
Администрации ЗАТО Северск

Кулешова О.А. Кулешова  
«11» 11 2024г.

«УТВЕРЖДАЮ»  
Заведующий МБДОУ  
«Детский сад № 54»  
Л.С. Грода Л.С. Грода  
«11» 11 2024г.

## ПАСПОРТ ДОРОЖНОЙ БЕЗОПАСНОСТИ

Муниципального бюджетного дошкольного образовательного учреждения  
«Детский сад № 54»

ЗАТО Северск 2024 г.

## 1. ОБЩИЕ СВЕДЕНИЯ

Тип образовательной организации: Дошкольное образовательное учреждение

Юридический адрес: 636037 Россия, Томская область, г.Северск, пр-т. Коммунистический,139

Фактический адрес:

корпус №1: Россия, Томская область, г.Северск, пр-т. Коммунистический,139

корпус №2: Россия, Томская область, г.Северск, ул. Калинина,141

Руководители образовательной организации:

Директор (заведующий), ФИО:

Заведующий: Грода Лариса Станиславовна,

телефон: +7 (3823) 56-94-54

Заместитель директора

по воспитательной работе,

ФИО: Левина Елена Викторовна (заместитель заведующего по ВМР),

телефон +7 (3823) 52-05-01

ФИО: Сорокина Татьяна Анатольевна (старший воспитатель),

телефон +7 (3823) 56-89-57

Ответственные работники

муниципального органа образования,

должность: заместитель начальника отдела развития и содержание инфраструктуры образования управления образования Администрации ЗАТО Северск

ФИО: Ильичев Матвей Александрович

телефон: +7 (3823) 78-17-43

Ответственные

от Госавтоинспекции,

должность: государственный инспектор безопасности дорожного движения ОГИБДД УМВД по ЗАТО Северск, старший лейтенант полиции

ФИО: Булавко Евгения Юрьевна телефон: +7 (3823) 77-93-20

Ответственные работники за мероприятия по профилактике детского травматизма;

должность: старший воспитатель,

ФИО: Сорокина Татьяна Анатольевна

телефон: +7 (3823) 56-89-57

Руководитель или ответственный работник дорожно-эксплуатационной организации, осуществляющей содержание улично-дорожной сети (УДС)\*,

должность: директор МБЭУ (Северск),

ФИО: Якуба Евгений Иванович телефон: +7 (3823) 54-70-27

Количество обучающихся (учащихся, воспитанников): **322**

Наличие уголка по БДД: методический кабинет, группы дошкольного возраста

Наличие класса по БДД: группы дошкольного возраста

Наличие автогородка (**площадки**) по БДД: на территории МБДОУ

Наличие автобуса в образовательной организации: **отсутствует**

Владелец автобуса: **отсутствует**

Время занятий в образовательной организации:

1-ая смена: 09.00 – 10.50

2-ая смена: 15.30 – 16.00

Телефоны оперативных служб:

Единая дежурная диспетчерская служба Управления ЧС – 77-61-12; сот. 112

Пожарная охрана – 01, сот. 101,

Полиция – 02, сот 102, 77-92-19.

Скорая помощь – 03, сот 103, 77-98-92,

Дополнительное оборудование для обучения БДД: игровые комплексы, модули, дорожные знаки, выносной пост ГИБДД, в каждой группе имеются игры с транспортными средствами, игры с правилами, книги по безопасности дорожного движения

## Содержание

### I. Рекомендации к составлению план-схем:

1. план-схемы района расположения образовательной организации;
2. схемы организации дорожного движения в непосредственной близости от образовательной организации;
3. схемы маршрутов движения организованных групп детей от образовательной организации к городскому музею, музыкальному театру и другим учреждениям;
4. схемы пути движения транспортных средств к местам разгрузки/погрузки и рекомендуемые безопасные пути передвижения детей по территории образовательной организации.

### II. План-схемы образовательной организации:

1. организация дорожного движения в непосредственной близости от детского учреждения, с размещением соответствующих технических средств, маршруты движения детей и родителей в учреждение (1 корпус, пр-т Коммунистический 139, 2 корпус, ул. Калинина, 141);
2. пути движения транспортных средств к местам разгрузки/погрузки и пути передвижения детей по территории образовательного учреждения (1 корпус, пр-т Коммунистический 139, 2 корпус, ул. Калинина, 141);
3. маршруты движения организованных групп детей от МБДОУ "Детский сад № 54" (1 корпус, пр-т Коммунистический 139, 2 корпус, ул. Калинина, 141);



## **Рекомендации к составлению план-схемы района расположения образовательной организации**

1. Район расположения образовательной организации определяется группой жилых домов, зданий и улично-дорожной сетью с учетом остановок общественного транспорта (выходов из станций метро), центром которого является непосредственно образовательная организация;

2. Территория, указанная на схеме, включает:

- образовательную организацию;
- культурные центры (Северский музыкальный театр, Северский городской музей).
- МБОУ «Северская гимназия»;
- МБДОУ «Детский сад № 60»
- жилые дома, в которых проживает большая часть детей данной образовательной организации;
- автомобильные дороги и тротуары.

3. На схеме обозначены:

- расположение жилых домов, зданий и сооружений;
- сеть автомобильных дорог;
- пути движения транспортных средств;
- пути движения детей в/из образовательную организацию;
- опасные участки (места несанкционированных переходов на подходах к образовательной организации, места имевших место случаев дорожно-транспортных происшествий с участием детей-пешеходов и детей-велосипедистов);
- уличные (наземные – регулируемые / нерегулируемые) и внеуличные (надземные и подземные) пешеходные переходы;
- названия улиц и нумерация домов.

Схема необходима для общего представления о районе расположения образовательной организации. На схеме обозначены наиболее частые пути движения детей от дома (от отдаленных остановок маршрутных транспортных средств) к образовательной организации и обратно.

При исследовании маршрутов движения детей необходимо уделить особое внимание опасным зонам, где дети пересекают проезжие части дорог не по пешеходному переходу.

## **Рекомендации к составлению схемы организации дорожного движения в непосредственной близости от образовательной организации**

1. Схема организации дорожного движения ограничена автомобильными дорогами, находящимися в непосредственной близости от образовательной организации.

2. На схеме обозначаются:

- здание образовательной организации с указанием территории, принадлежащей непосредственно образовательной организации (при наличии указать ограждение территории);

- автомобильные дороги и тротуары;

- уличные (наземные – регулируемые/нерегулируемые) и внеуличные (надземные/подземные) пешеходные переходы на подходах к образовательной организации;

- дислокация существующих дорожных знаков и дорожной разметки;

- другие технические средства организации дорожного движения;

- направление движения транспортных средств по проезжей части;

- направление безопасного маршрута движения детей.

3. На схеме указано расположение остановок маршрутных транспортных средств и безопасные маршруты движения детей от остановочного пункта к образовательной организации и обратно;

4. При наличии стоянки (парковочных мест) около образовательной организации, указывается место расположение и безопасные маршруты движения детей от парковочных мест к образовательной организации и обратно.

К схеме (в случае необходимости) должен быть приложен план мероприятий по приведению существующей организации дорожного движения к организации дорожного движения, соответствующей нормативным техническим документам, действующим в области дорожного движения, по окончании реализации которого готовится новая схема.

### **Рекомендации к составлению схемы маршрутов движения организованных групп детей от образовательной организации к городскому музею, музыкальному театру и другим учреждениям**

На схеме района расположения образовательной организации указываются безопасные маршруты движения детей от образовательной организации к городскому музею, детской музыкальной школе, музыкальный театр и обратно.

Эти схемы должны использоваться педагогическим коллективом при организации движения групп детей к местам проведения занятий вне территории образовательной организации.

### **Рекомендации к составлению схемы пути движения транспортных средств к местам разгрузки/погрузки и рекомендуемые безопасные пути передвижения детей по территории образовательной организации**

На схеме указывается примерная траектория движения транспортных средств на территории образовательной организации, в том числе места погрузки/разгрузки, а также безопасный маршрут движения детей во время погрузочно-разгрузочных работ. В целях обеспечения безопасного движения детей по территории образовательной организации необходимо исключить пересечения путей движения детей и путей движения транспортных средств.

**Организация дорожного движения в непосредственной близости от детского учреждения, с размещением соответствующих технических средств, маршруты движения детей и родителей в учреждение (1 корпус, пр-т Коммунистический, 139)**

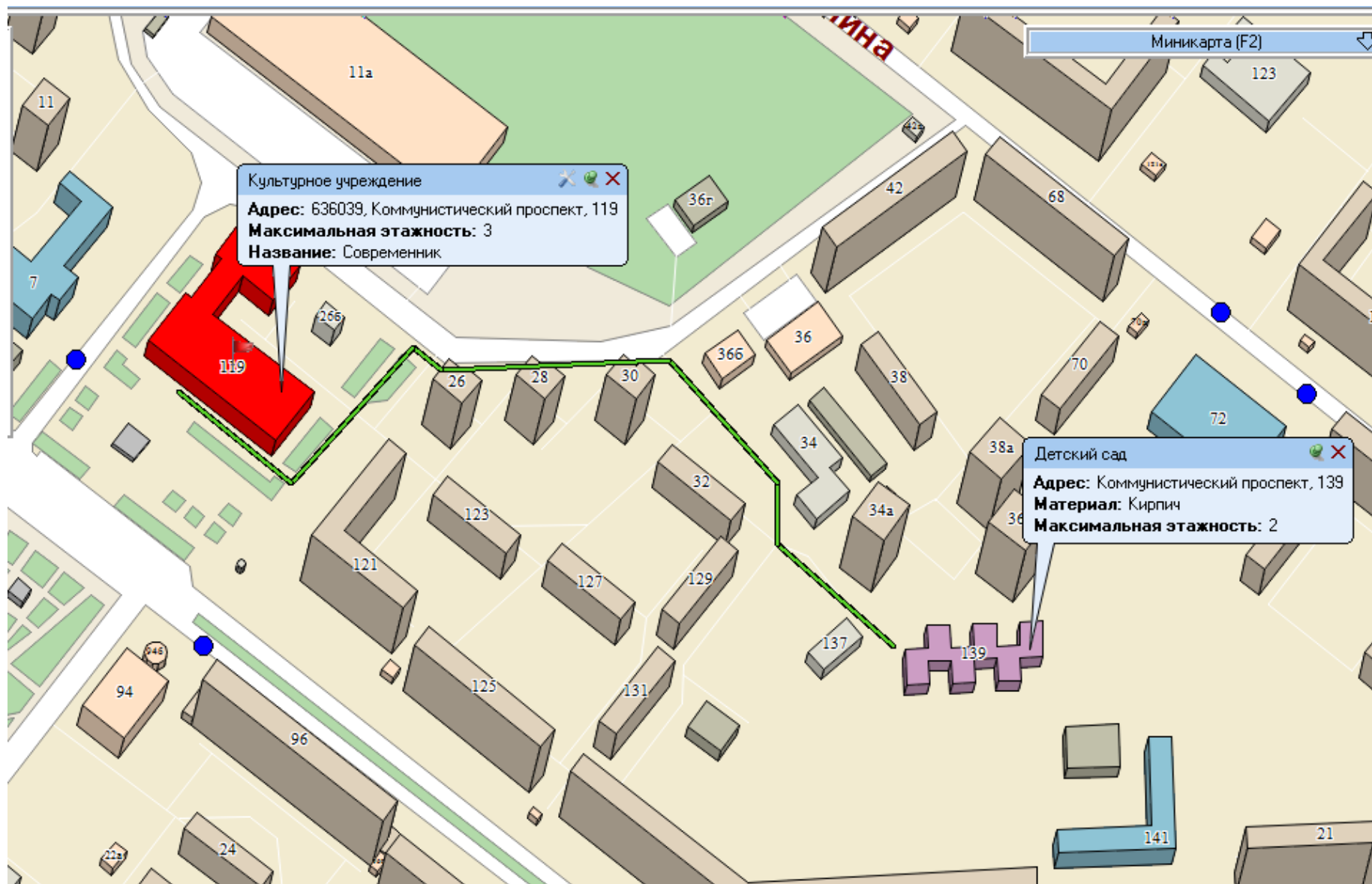
Схема организации дорожного движения в непосредственной близости от образовательного учреждения с размещением соответствующих технических средств и маршруты движения детей



**Условные обозначения:**

	<b>Жилая застройка</b>		<b>Пешеходный переход</b>		<b>Светофор Т7</b>		<b>Светофор Т1</b>
	<b>Проезжая часть</b>		<b>"Осторожно, дети!"</b>		<b>Знак "Иск. неровность"</b>		<b>Светофор П1</b>
	<b>Автобусная остановка</b>		<b>Направление движения пешеходов</b>		<b>Ограждение ОУ</b>		<b>Пешеходное ограждение</b>

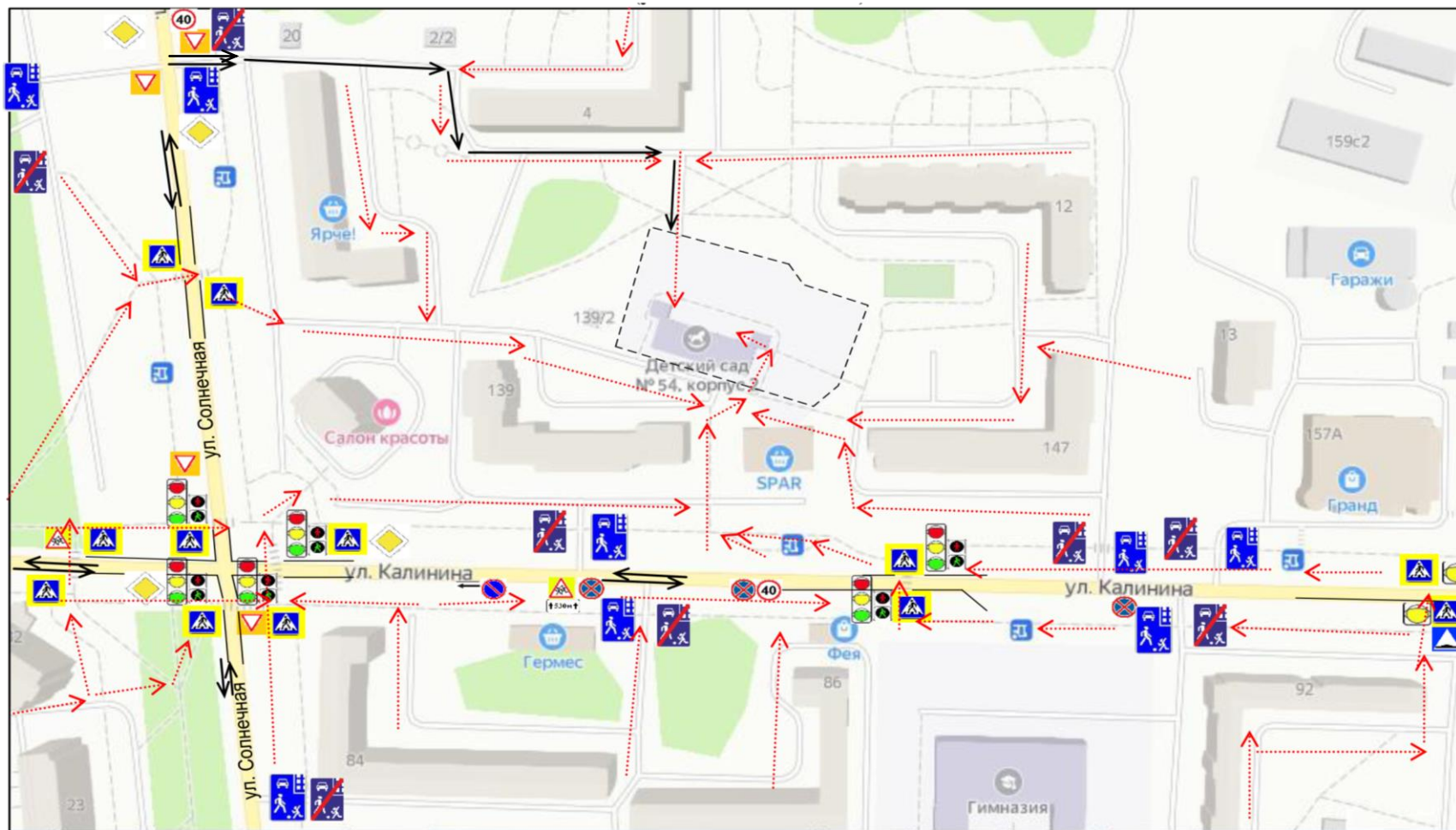
## Маршрут движения организованных групп детей от МБДОУ «Детский сад № 54» до Северского Музыкального театра







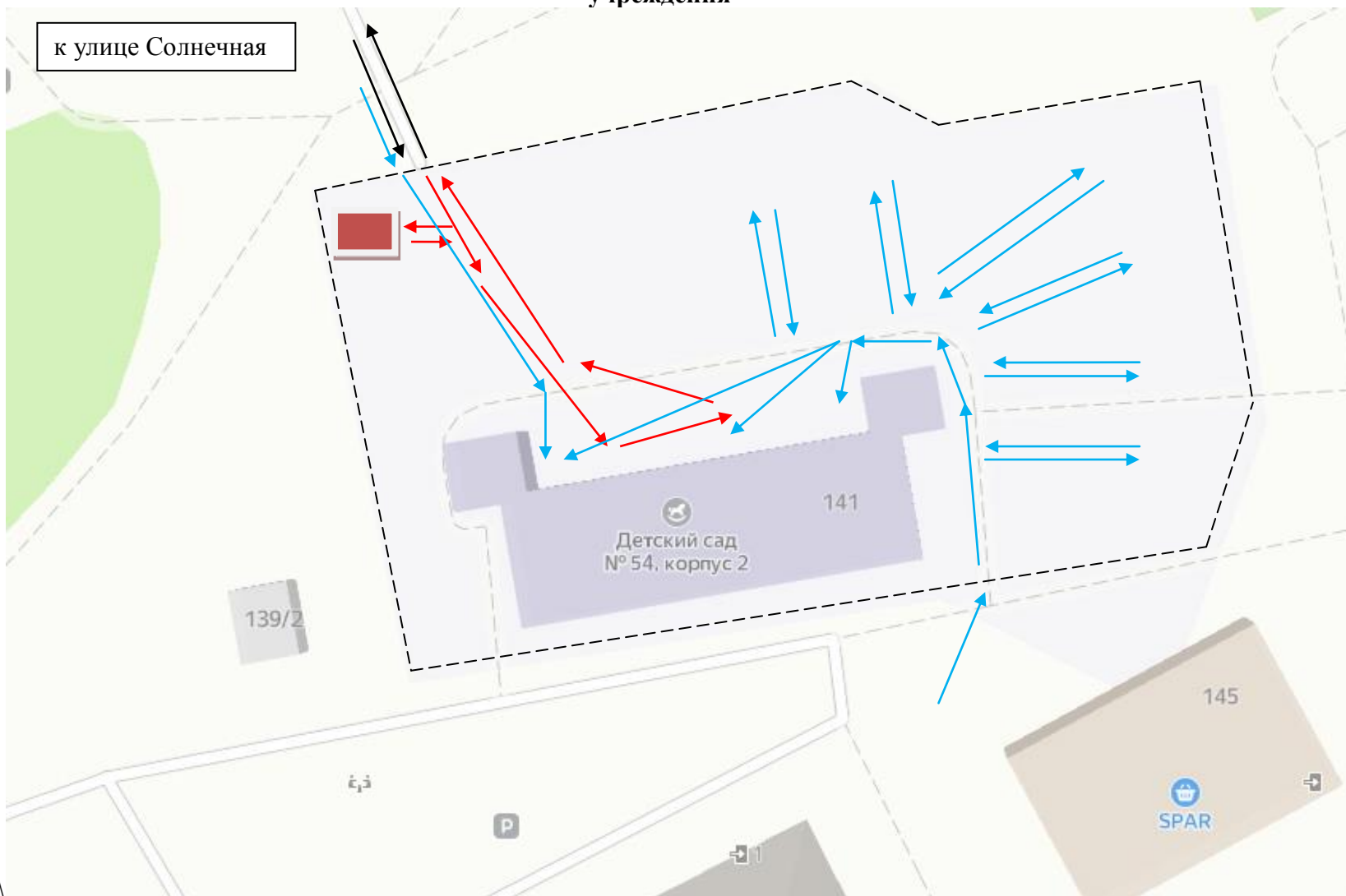
**Организация дорожного движения в непосредственной близости от детского учреждения, с размещением соответствующих технических средств, маршруты движения детей и родителей в учреждение (ул. Калинина, 141)**







**Условные обозначения:**

	Жилая застройка		Пешеходный переход		Светофор Т1		Светофор П1
	Проезжая часть		"Осторожно, дети!"		Въезд в жилую зону		Выезд из жилой зоны
	Автобусная остановка		Направление движения пешеходов		Ограждение ОУ		Пешеходное ограждение

**Пути движения транспортных средств к местам разгрузки/погрузки и пути передвижения детей по территории образовательного учреждения**

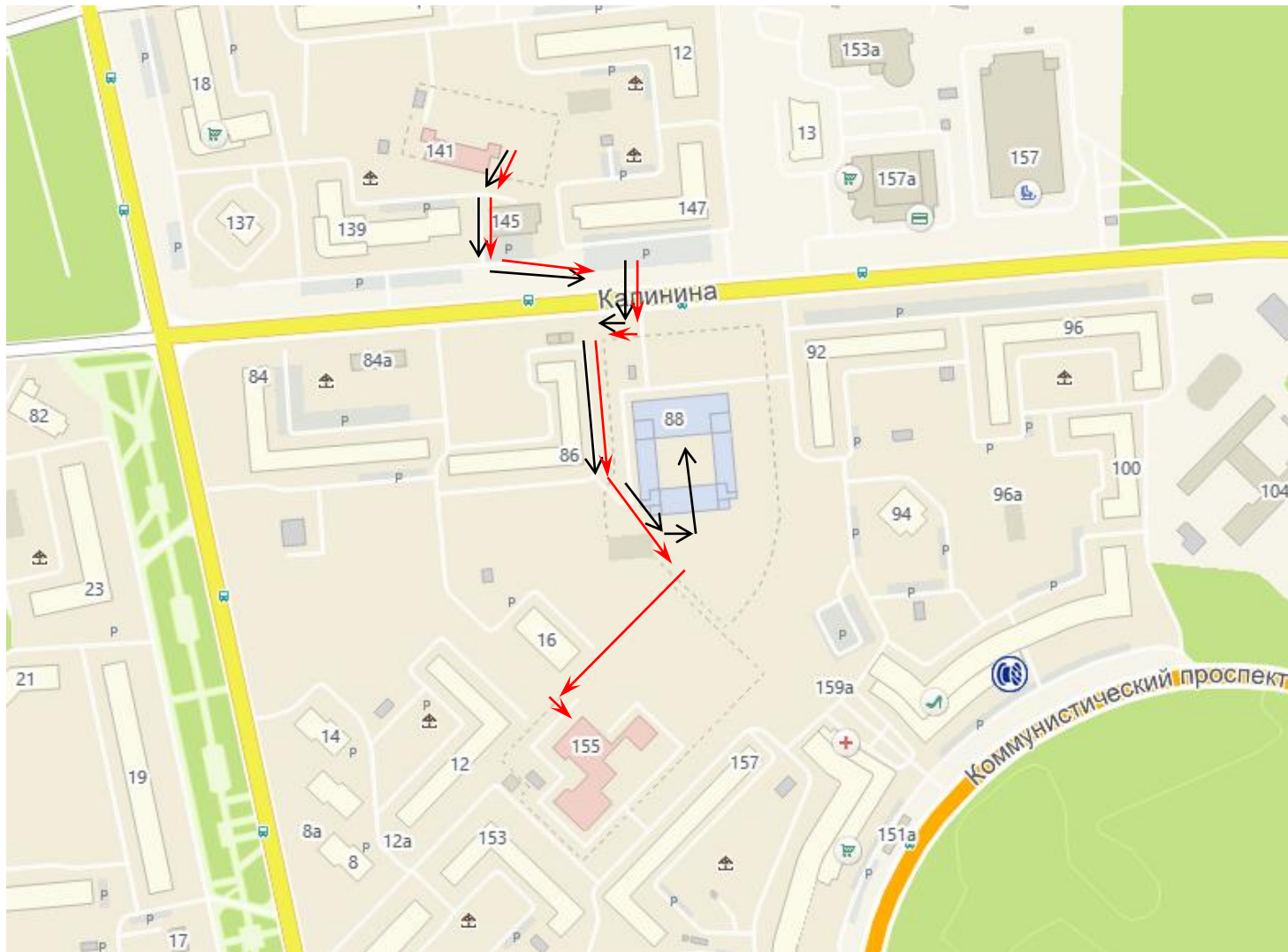


**Условные обозначения:**

	<b>Направление движения транспортных средств</b>		<b>Направление движения пешеходов на территории ОУ</b>
	<b>Направление движения транспортных средств для погрузки / разгрузки на территории ОУ</b>		<b>Ограждение ОУ</b>



# Маршруты движения организованных групп детей от МБДОУ "Детский сад № 54", ул. Калинина, 141



Условные обозначения:

	к МБОУ "Северская Гимназия" ( ул. Калинина, 88)
	к МБДОУ "Центр развития ребенка - Детский сад № 60" (пр-т Коммунистический, 155)